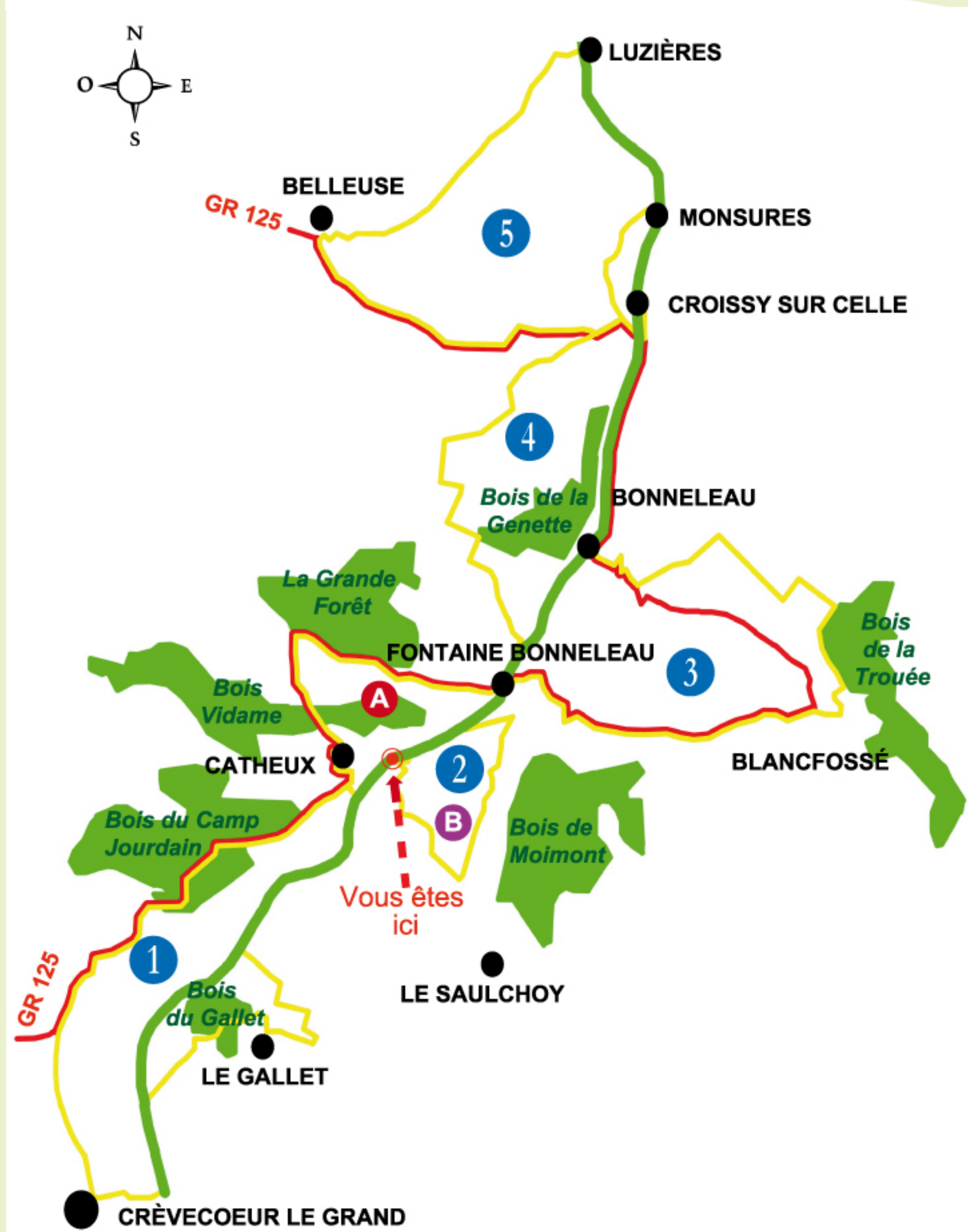


# LA COULÉE VERTE

## Circuit n°2 : Les Belles Vues



### CATHEUX









Catheux est une ancienne châtelainie qui dépendait du comté de Breteuil, constituée d'une ancienne forteresse aux vastes souterrains qui se trouvait sur le Vieux-Catheux. Ce lieu a été détruit, il ne subsiste que la motte et les fossés. Une centaine de fiefs dépendait de cette châtelainie.

L'étymologie vient de la forme picarde «**Cathieu**» qui devient en 1197 «**Catheu**» par la chute du «**yod**». Ce nom correspond à l'ancien français de «**Castel**», «**Chastel**», issu du latin castellum (diminutif de castrum), et qui désignait le «**château fort**» ou mieux «**le bourg fortifié**». L'appellation officielle «**Catheux**» parue entre 1667 et 1840. Quant au «**x**» final de la forme actuelle, il s'agit d'un parasite.

Sources : Le dictionnaire topographique du département de l'Oise et "Les noms des communes du département de l'Oise" de Maurice Lebègue.

- A** - Les Sources de la Celle  
- B** - Les Belles Vues  
- A + B**  

### Balisage des sentiers

Bonne direction	Tourner à droite	Tourner à gauche	Mauvaise direction
			
			

En période de chasse, soyez prudent et restez sur les chemins balisés.